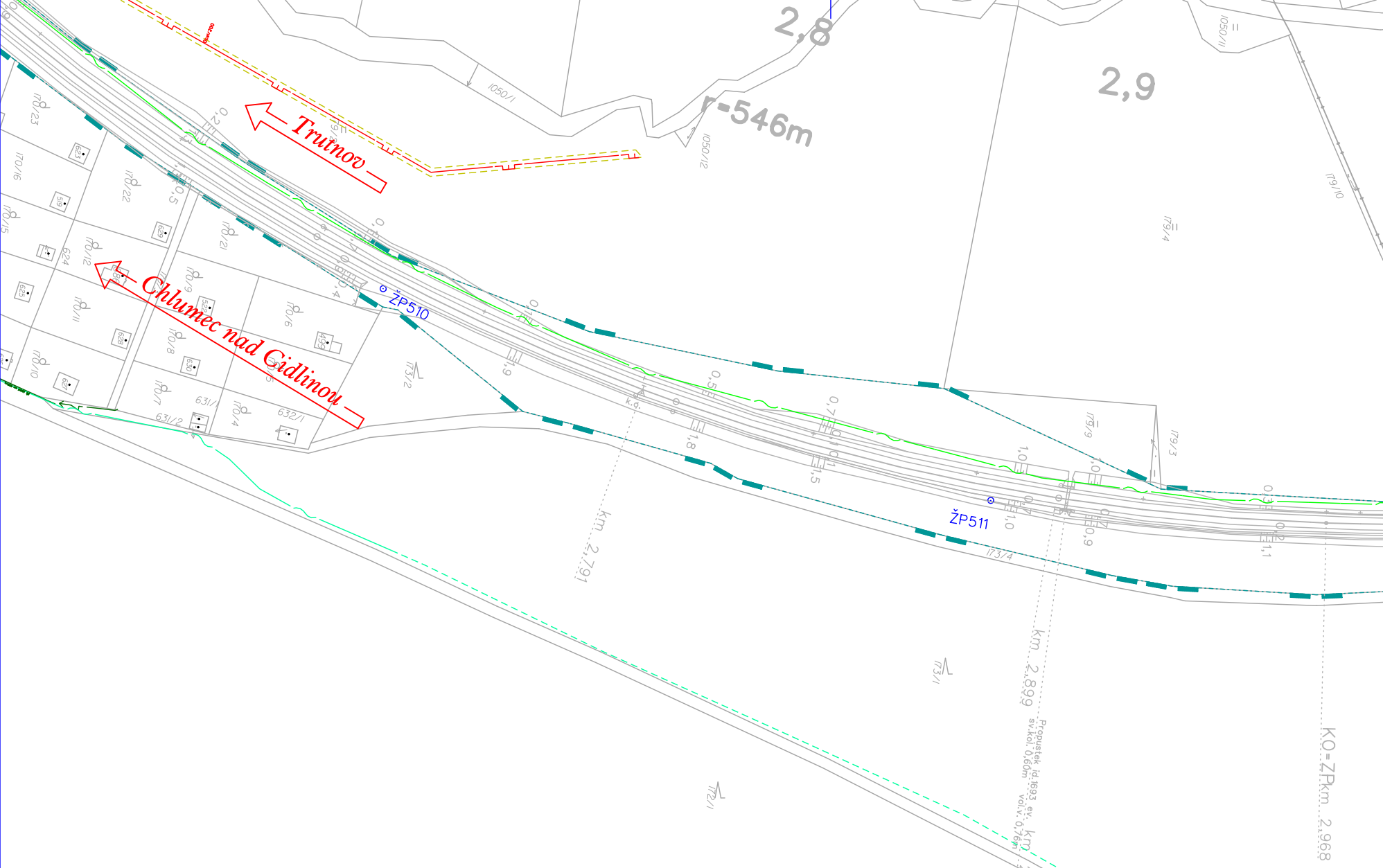

2,8
2,9
r=546m
Trutnov
Chlumec nad Cidlinou
ŽP510
ŽP511
km 2,791
km 2,899
Propustek id.1693 ev. km 2,901
sv.kol. 0,60m
vol.v. 0,76m
KO=ZPkm. 2,968
1050/1
1050/12
1050/11
179/10
179/4
179/9
179/3
173/2
173/4
173/1
172/1
170/23
170/22
170/21
170/16
170/15
170/12
170/11
170/10
170/9
170/8
170/7
170/6
170/4
631/1
631/2
632/1

Legenda:

- trasy stáv. kabelů ČD Telematika
- trasy stáv. kabelů SŽDC SEE
- trasy stávajících kabelů SSZT
- trasy ČEZ NN nadzemní
- trasy ČEZ NN podzemní
- trasy ČEZ VN nadzemní
- trasy ČEZ VN podzemní
- trasy ČEZ VVN nadzemní
- trasy ČEPS VVN nadzemní
- trasy optických kabelů
- trasy radiových sítí
- trasy teplovodu
- trasy RWE NTL
- trasy RWE STL
- trasy RWE VTL
- ochranné pásmo plynovodu
- trasy stávajícího vodovodu
- trasy stávající kanalizace
- trasy stávajícího plynovodu
- trasy veřejného osvětlení
- hrany stávajícího stavu
- hranice drážního pozemku
- hranice katastrálního území

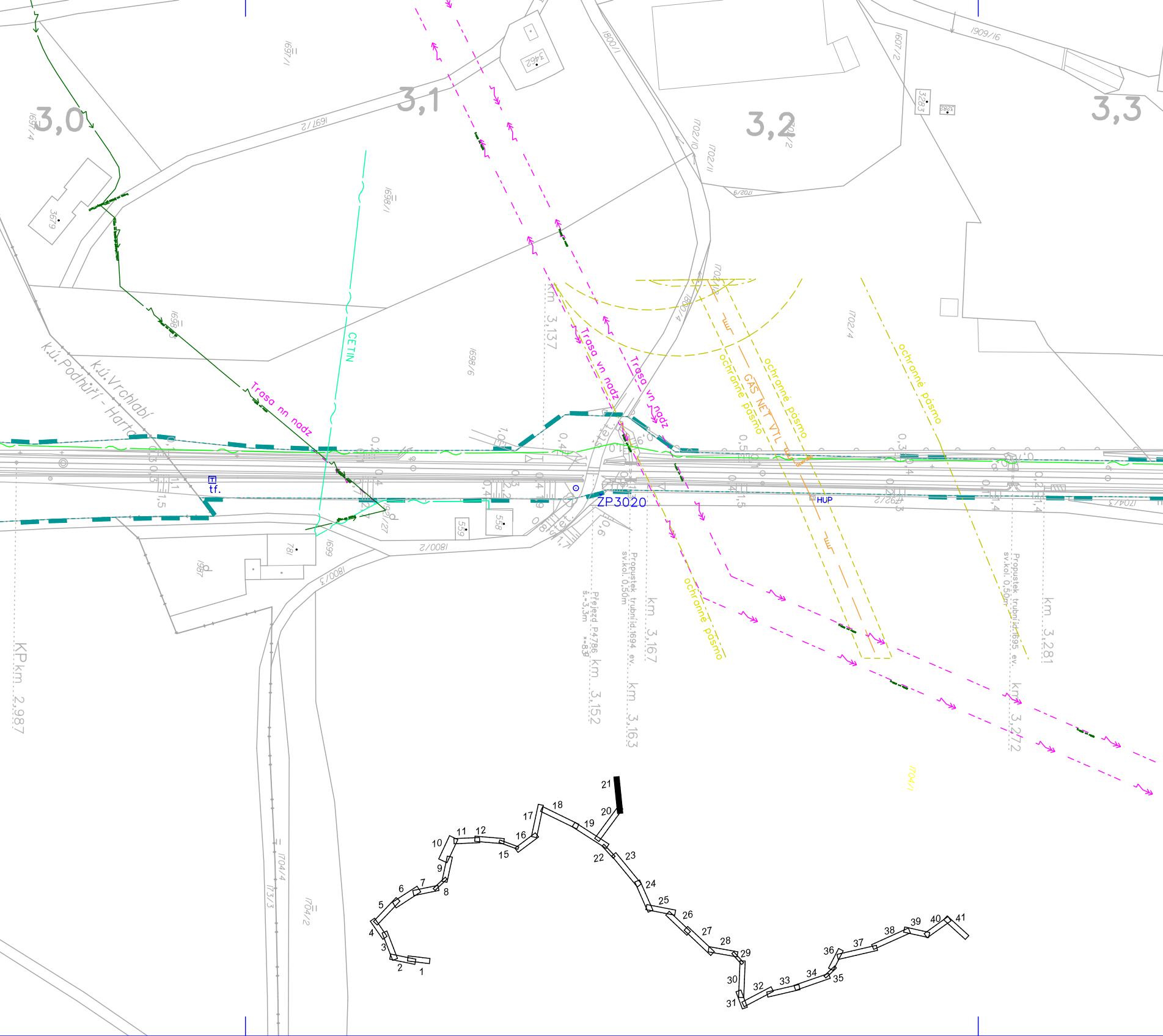
3,0
3,1
3,2
3,3
1697/1
1697/2
1697/4
3679
3462
1800/1
1909/16
1607/2
3283
3282
1702/10
1702/11
1702/9
1702/2
1702/4
1698/1
1698/6
1698/5
CETIN
Trasa nn nadz
Trasa vn nadz
Trasa vn nadz
ochranné pásmo
ochranné pásmo
ochranné pásmo
ochranné pásmo
GAS NET VTL
HUP
ZP3020
tf.
k.ú. Vrchlabí
k.ú. Podhůří - Harta
km 3,137
km 3,152
km 3,163
km 3,167
km 3,272
km 3,281
KP km 2,987
Propustek trubní d.1694 ev. sv.kol. 0,50m
Propustek trubní d.1695 ev. sv.kol. 0,50m
Přejezd P4786
1800/2
1800/3
1699
1987
781
559
558
1704/4
173/3
1704/2
1704/1
1
2
3
4
5
6
7
8
9
10
11
12
15
16
17
18
19
20
21
22
23
24
25
26
27
28
29
30
31
32
33
34
35
36
37
38
39
40
41

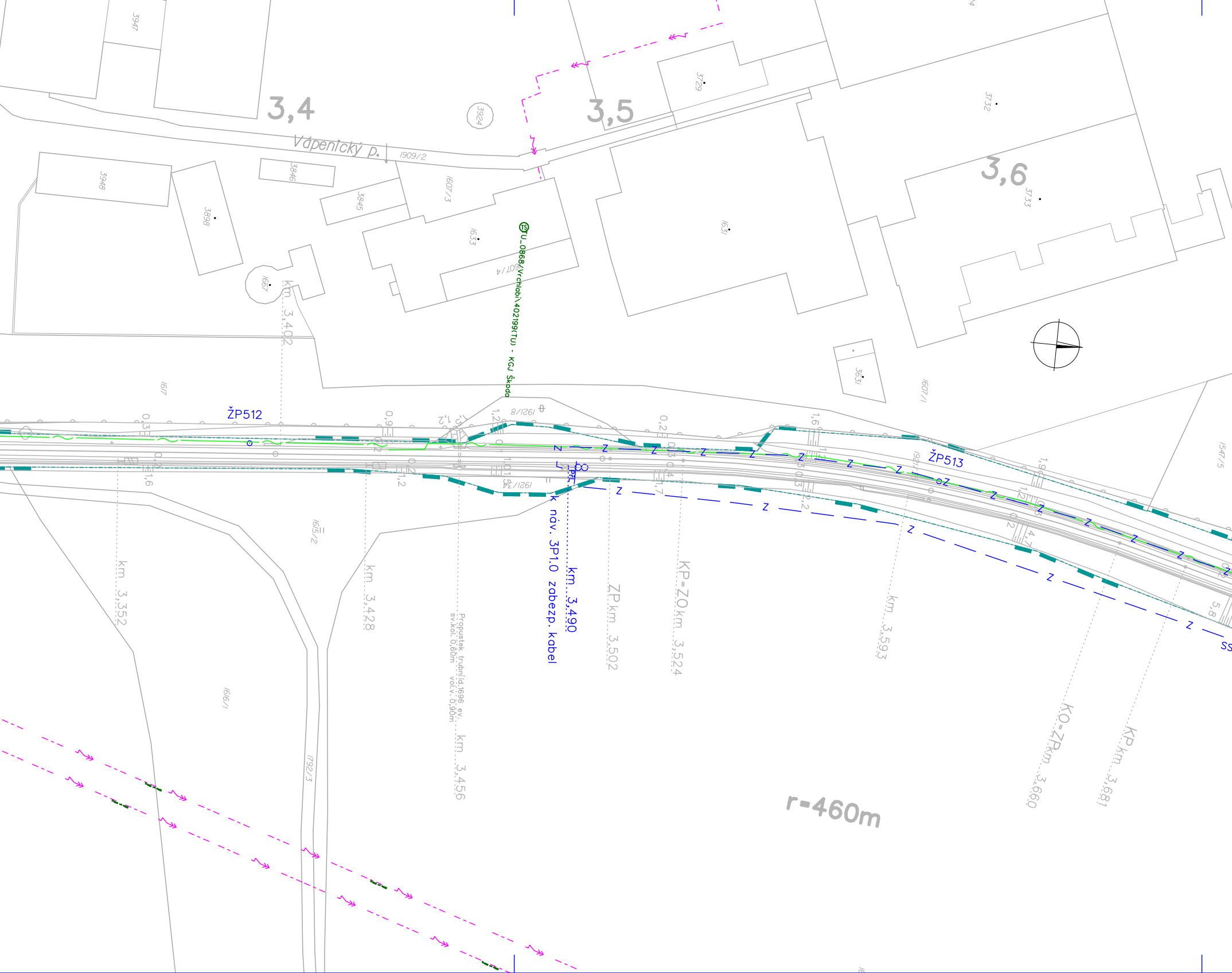
3,4
3,5
3,6
Vápenický p.
1909/2
3947
3924
3729
3732
3733
3948
3846
3845
1607/3
1633
1631
3898
1667
1607/4
3631
1607/1
167
TU_0868/Vrchlabí 402199(TU) - KGJ Škoda
km 3,402
ŽP512
ŽP513
1921/8
1921/34
1615/2
1616/1
1792/3
1547/5
km 3,352
km 3,428
Propustek trubní d.1696 ev.
sv.kol. 0,60m vol.v. 0,90m
km 3,456
k náv. 3P1.0 zabezp. kabel
km 3,490
ZP km 3,502
KP=ZO km 3,524
km 3,593
KO=ZP km 3,660
KP km 3,681
r=460m
Z
SS

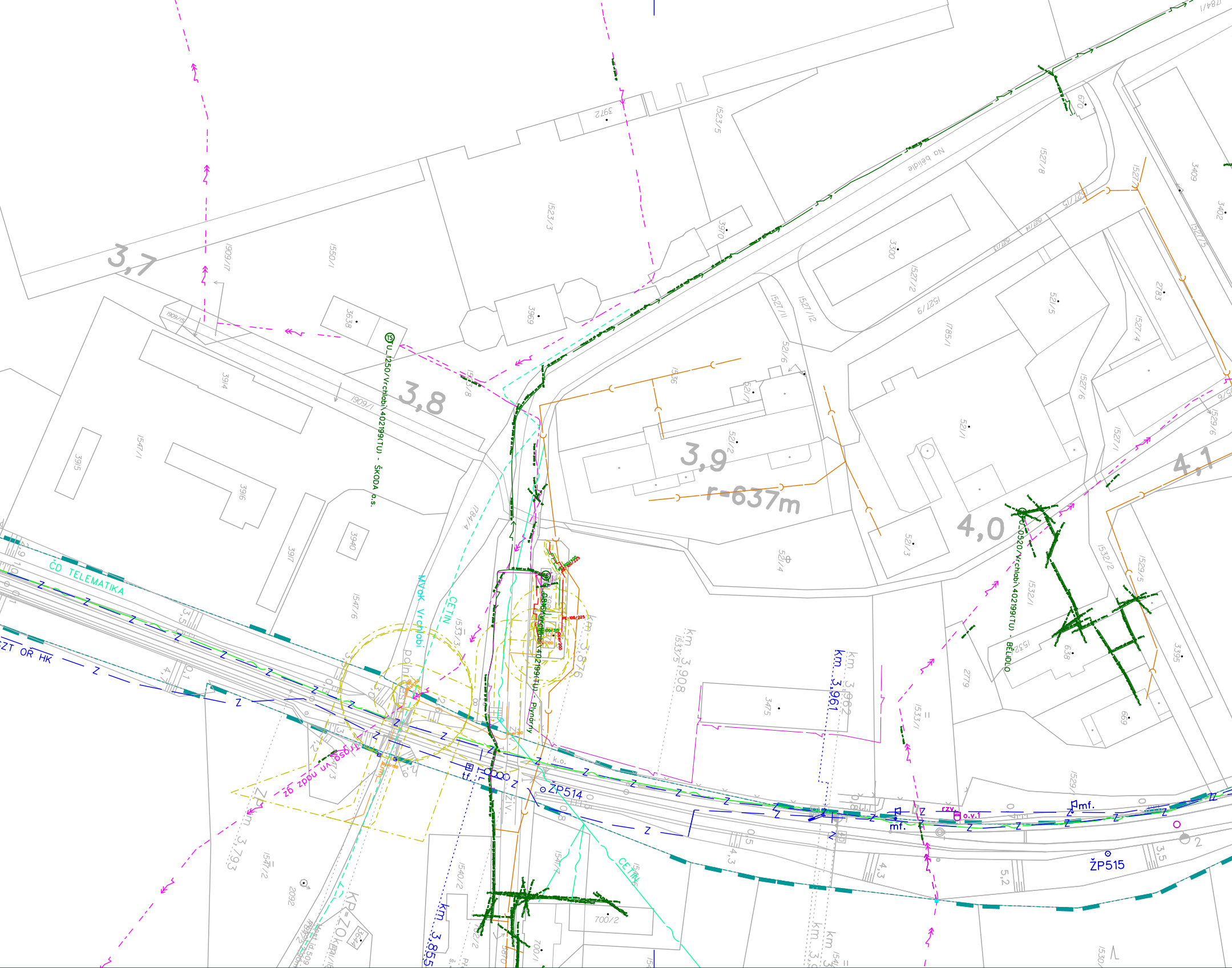
3,7
3,8
3,9
4,0
4,1
r=637m
Na bělidle
ČD TELEMATIKA
ČEZT OŘ HK
VaK Vrchlabí
CETIN
U_1250/Vrchlabí\40219(TU) - ŠKODA o.s.
U_0520/Vrchlabí\40219(TU) - BĚLIDLO
Plynárny
km 3,793
km 3,855
km 3,876
km 3,908
km 3,961
km 3,962
ŽP514
ŽP515
mf.
rzv.
o.v.1
k.o.
3972
3970
3969
3638
3914
3916
3395
3397
3940
3300
3409
3402
3475
2779
2092
638
669
670
1909/17
1909/15
1909/1
1550/1
1523/5
1523/3
1527/8
1527/2
1527/9
1527/11
1527/12
1527/6
1527/4
1527/1
1547/1
1547/6
1785/1
1784/4
521/5
521/6
521/7
521/2
521/1
521/3
521/4
1532/1
1532/2
1529/5
1529/6
1533/1
1540/2
700/1
700/2

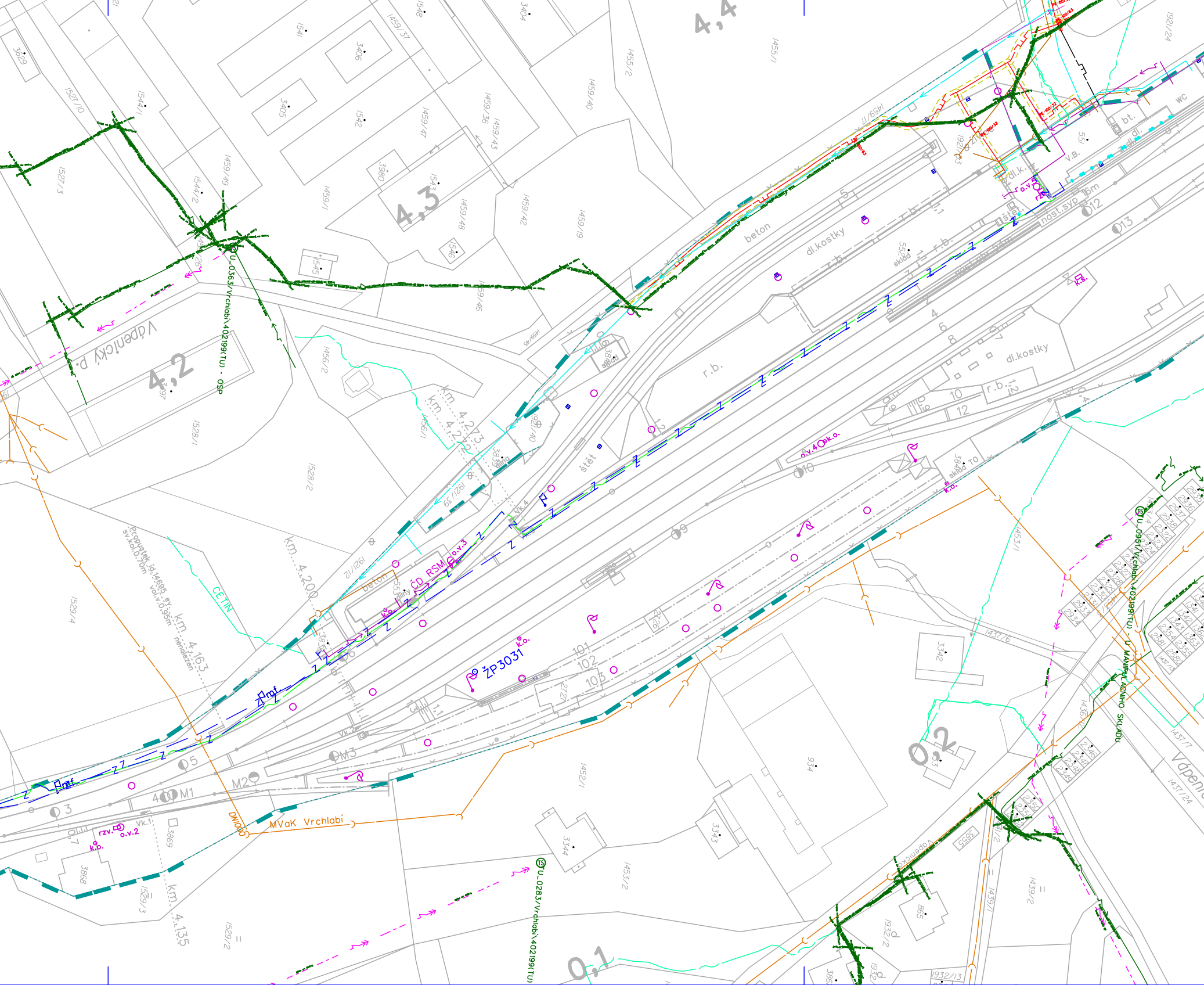
4,4
4,3
4,2
0,2
0,1
Vápenický p.
beton
dl.kostky
r.b.
štět
sklad
TU_0363/Vrchlabí/402199(TU) - OSP
TU_0951/Vrchlabí/402199(TU)
TU_0283/Vrchlabí/402199(TU)
U MANIPULAČNÍHO SKLADU
CETIN
MVaK Vrchlabí
DN100
ŽP3031
ČD RSM
km 4.273
km 4.272
km 4.200
km 4.163
km 4.135
Propustek jd.14695 ev. sv.kol.0,70m vol.v.0,95m nenalezen
k.o.
o.v.2
o.v.3
o.v.4
rzv.
Vk.1
Vk.4
M1
M2
M3
101
102
103
nást.syp. 16m
WC
bt.
sklad TO
Vápenic

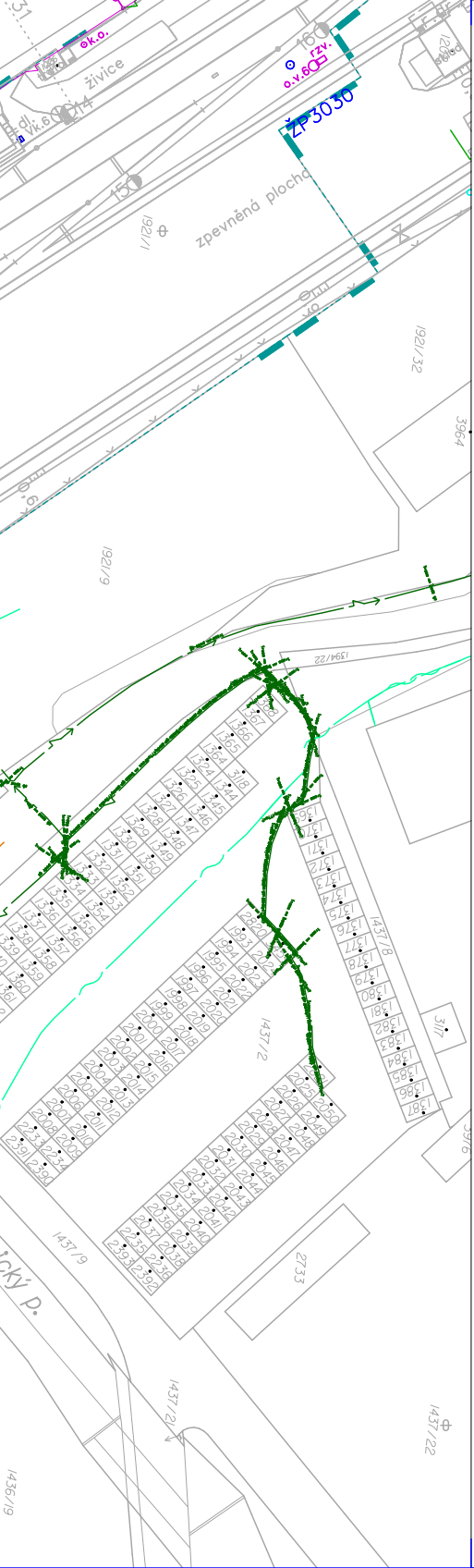
živice
zpevněná plocha
ŽP3030
o.k.o.
rzv.
o.v.6
150
160
1921/1
1921/32
3964
1921/9
1394/22
1437/8
1437/2
1437/9
3117
3976
2733
1437/22
1436/19

VÝŠKOVÝ SYSTÉM Bpv SOUŘADNICOVÝ SYSTÉM S-JTSK

Číslo změny:	*Obsah změny:*	*Datum změny:*
01	-	-
02	-	-
03	-	-

Objednatel:

SŽDC
Správa železniční dopravní cesty

Správa železniční dopravní cesty, s.o.
Dlážděná 1003/7, 110 00 Praha 1

Stavební správa východ
Nerudova 1, 772 58 Olomouc

Generální projektant:

SUDOP PRAHA ®

SUDOP PRAHA a.s.
Olšanská 1a, 130 80 Praha 3
tel.: +420 267 094 111
fax: +420 224 230 316
e-mail: praha@sudop.cz

Hlavní inženýr projektu: ING. VLADISLAV ŠEFL

Garant profese: -

Středisko:
ŽELEZNIČNÍCH TRATÍ A UZLŮ

Vedoucí střediska:	*Odpovědný projektant SO, IO, PS:*	*Vypracoval:*	*Kontroloval:*
ING. JIŘÍ SYROVÝ	Šefl Vladislav ING. VLADISLAV ŠEFL	Kirschová LENKA KIRSCHOVÁ	Šefl Vladislav ING. VLADISLAV ŠEFL

Název akce:

REVITALIZACE TRATI
CHLUMEC NAD CIDLINOU - TRUTNOV

Číslo smlouvy: 18 355 201

Projektový stupeň: PROJEKT

Část:
SOUHRNNÁ ČÁST

STÁVAJÍCÍ INŽENÝRSKÉ SÍTĚ

Datum: 04 / 2019

Číslo části: B.14

Název přílohy:

SITUACE STÁVAJÍCÍCH INŽENÝRSKÝCH SÍTÍ
KM 2,7-4,4

Měřítko: 1:1 000

Počet formátů: 10A4

Číslo přílohy: **21**

DOKUMENT LZE UŽÍVAT POUZE VE SMYSLU PŘÍSLUŠNÉ SMLOUVY O DÍLO. ŽÁDNÁ JEHO ČÁST NEMŮŽE BÝT DLE ZÁKONA č.121/2000 Sb. KOPÍROVÁNA NEBO JINÝM ZPŮSOBEM ROZŠIŘOVÁNA BEZ SOUHLASU SUDOP PRAHA a.s.